



АДМИНИСТРАЦИЯ ГОРОДА ЧЕЛЯБИНСКА
РАСПОРЯЖЕНИЕ

15.09.2023

№ 13028-ш

Об определении границ
предполагаемой части территории
города Челябинска, на которой
может реализовываться
инициативный проект «Ремонт
асфальтового покрытия
на внутриквартальных территориях
в Курчатовском районе города
Челябинска»

В соответствии с Федеральным законом от 06.10.2003 № 131-ФЗ «Об общих принципах организации местного самоуправления в Российской Федерации», Законом Челябинской области от 22.12.2020 № 288-ЗО «О некоторых вопросах правового регулирования отношений, связанных с инициативными проектами, выделяемыми для получения финансовой поддержки за счет межбюджетных трансфертов из областного бюджета», Уставом города Челябинска, решениями Челябинской городской Думы от 29.12.2020 № 16/2 «Об утверждении Положения о реализации Закона Челябинской области «О некоторых вопросах правового регулирования отношений, связанных с инициативными проектами, выделяемыми для получения финансовой поддержки за счет межбюджетных трансфертов из областного бюджета» на территории города Челябинска», от 29.12.2020 № 16/6 «Об утверждении Порядка определения части территории города Челябинска, на которой могут реализовываться инициативные проекты», на основании заявления директора Общества с ограниченной ответственностью «СтройМит» (ИНН 7448215033) Аслаяна Мгара Омановича от 31.08.2023 № 34185:

1. Определить границу предполагаемой части территории города Челябинска, на которой может реализовываться инициативный проект «Ремонт асфальтового покрытия на внутриквартальных территориях в Курчатовском районе города Челябинска», в соответствии с графическими изображениями (приложения 1-18).

2. Комитету по управлению имуществом и земельным отношениям города Челябинска (Шейкина О. В.) направить копию настоящего распоряжения инициатору проекта в течение трех рабочих дней со дня его издания.
3. Контроль за исполнением настоящего распоряжения возложить на заместителя Главы города по городскому хозяйству Астахова А. С.
4. Настоящее распоряжение действует в течение двух лет со дня издания.

Исполняющий обязанности
заместителя Главы города
по правовым и имущественным вопросам



В. В. Смирнов

Д. М. Кенесарина
265 89 79

Приложение 1

к распоряжению Администрации города
от 15.09.2023 № 13028-Ш

Границы предложенной части территории города Челябинска, на которой может реализовываться инициативный проект «Ремонт асфальтового покрытия на внутриквартальных территориях в Курчатовском районе города Челябинска»



Условные обозначения:

— границы асфальтирования внутриквартального проезда от улицы Солнечной до многоквартирного дома № 10 по улице Солнечной в Курчатовском районе города Челябинска

Председатель Комитета
по управлению имуществом и земельным
отношениям города Челябинска

(Signature)
О. В. Шейкина

Приложение 2

к распоряжению Администрации города
от 15.09.2013 № 13048-III

Границы предполагаемой части территории города Челябинска, на которой может реализовываться инициативный проект «Ремонт асфальтового покрытия на внутриквартальных территориях в Курчатовском районе города Челябинска»



Условные обозначения:

— границы асфальтирования внутриквартального проезда от многоквартирного дома № 308 до многоквартирного дома № 308Б по проспекту Победы в Курчатовском районе города Челябинска


Председатель Комитета
по управлению имуществом и земельным
отношениям города Челябинска


О. В. Шейкина

Приложение 3

к распоряжению Администрации города
от 15.09.2013 № 13048-III

Границы предполагаемой части территории города Челябинска, на которой может реализовываться инициативный проект «Ремонт асфальтового покрытия на внутриквартальных территориях в Курчатовском районе города Челябинска»



Условные обозначения:

— границы асфальтирования внутриквартального проезда между многоквартирным домом № 70 по улице Островского и многоквартирным домом № 68 по улице Северо-Крымской в Курчатовском районе города Челябинска


Председатель Комитета
по управлению имуществом и земельным
отношениям города Челябинска


О. В. Шейкина

Приложение 4

к распоряжению Администрации города
от 15.09.2013 № 13025-ИИ

Границы предполагаемой части территории города Челябинска, на которой может реализовываться инициативный проект «Ремонт асфальтового покрытия на внутриквартальных территориях в Курчатовском районе города Челябинска»



Условные обозначения:

— границы асфальтирования внутриквартального проезда между многоквартирным домом № 1 по улице Чичерина и многоквартирным домом № 4 по улице 40-летия Победы в Курчатовском районе города Челябинска


Председатель Комитета
по управлению имуществом и земельным
отношениям города Челябинска

О. В. Шейкина

Приложение 5.

к распоряжению Администрации города
от 15.09.2013 № 13025-ИИ

Границы предполагаемой части территории города Челябинска, на которой может реализовываться инициативный проект «Ремонт асфальтового покрытия на внутриквартальных территориях в Курчатовском районе города Челябинска»



Условные обозначения:

— границы асфальтирования улицы Вострещова на участке от многоквартирного дома № 70 по улице Осстровского до улицы Краснознаменной в Курчатовском районе города Челябинска


Председатель Комитета
по управлению имуществом и земельным
отношениям города Челябинска

О. В. Шейкина

Приложение 6

к распоряжению Администрации города
от КС 09 2013 № 13018-И

Границы предлагаемой части территории города Челябинска, на которой может реализовываться инициативный проект «Ремонт асфальтового покрытия на внутриквартальных территориях в Курчатовском районе города Челябинска»



Условные обозначения:

Границы асфальтирования внутриквартального проезда от улицы Чайковского до дома № 7 по улице Чайковского в Курчатовском районе города Челябинска


Председатель Комитета
по управлению имуществом и земельным
отношениям города Челябинска


О. В. Шейкина

Приложение 7

к распоряжению Администрации города
от КС 09 2013 № 13018-И

Границы предлагаемой части территории города Челябинска, на которой может реализовываться инициативный проект «Ремонт асфальтового покрытия на внутриквартальных территориях в Курчатовском районе города Челябинска»



Условные обозначения:

Границы асфальтирования внутриквартальных проездов к многоквартирному дому № 88 по Комсомольскому проспекту, вдоль многоквартирного дома № 17А по улице Молдавской в Курчатовском районе города Челябинска


Председатель Комитета
по управлению имуществом и земельным
отношениям города Челябинска


О. В. Шейкина

Приложение 8

к распоряжению Администрации города
от 15.09.2013 № 13018-И

Границы предполагаемой части территории города Челябинска, на которой может реализовываться инициативный проект «Ремонт асфальтового покрытия на внутриквартальных территориях в Курчатовском районе города Челябинска»



Условные обозначения:

— границы ремонта (асфальтирования) тротуара от участка между многоквартирным домом № 6Г по улице Солнечной и многоквартирным домом № 10Г по улице Солнечной до автоцентра «Сатурн» по улице Молодотвардейцев в Курчатовском районе города Челябинска

Председатель Комитета
по управлению имуществом и земельным
отношениям города Челябинска

О. В. Шейкина

Приложение 9

к распоряжению Администрации города
от 15.09.2013 № 13018-И

Границы предполагаемой части территории города Челябинска, на которой может реализовываться инициативный проект «Ремонт асфальтового покрытия на внутриквартальных территориях в Курчатовском районе города Челябинска»



Условные обозначения:

— границы асфальтирования перулка Островского на участке от Свердловского проспекта до улицы Кыштымской в Курчатовском районе города Челябинска


Председатель Комитета
по управлению имуществом и земельным
отношениям города Челябинска

О. В. Шейкина

Приложение 10

к распоряжению Администрации города
от 15.09.2023 № 13028-III

Границы предлагаемой части территории города Челябинска, на которой может реализовываться инициативный проект «Ремонт асфальтового покрытия на внутриквартальных территориях в Курчатовском районе города Челябинска»



Условные обозначения:

— границы асфальтирования улицы Шагольской 2-й на участке от многоквартирного дома № 26 до многоквартирного дома № 34 в Курчатовском районе города Челябинска


Председатель Комитета
по управлению имуществом и земельным
отношениям города Челябинска

О. В. Шейкина

Приложение 11

к распоряжению Администрации города
от 15.09.2023 № 13028-III

Границы предлагаемой части территории города Челябинска, на которой может реализовываться инициативный проект «Ремонт асфальтового покрытия на внутриквартальных территориях в Курчатовском районе города Челябинска»



Условные обозначения:

— границы асфальтирования внутриквартального проезда от улицы Солнечной до многоквартирного дома № 18 по улице Солнечной в Курчатовском районе города Челябинска


Председатель Комитета
по управлению имуществом и земельным
отношениям города Челябинска

О. В. Шейкина

Приложение 12

к распоряжению Администрации города
от 15.09.2013 № 13028-ИИ

Границы предлагаемой части территории города Челябинска, на которой может реализовываться инициативный проект «Ремонт асфальтового покрытия на внутриквартальных территориях в Курчатовском районе города Челябинска»



Условные обозначения:

— границы асфальтирования внутриквартального проезда между многоквартирными домами № 83 и № 85 по Комсомольскому проспекту в Курчатовском районе города Челябинска


Председатель Комитета
по управлению имуществом и земельным
отношениям города Челябинска

О. В. Шейкина

Приложение 13

к распоряжению Администрации города
от 16.09.2013 № 13028-ИИ

Границы предлагаемой части территории города Челябинска, на которой может реализовываться инициативный проект «Ремонт асфальтового покрытия на внутриквартальных территориях в Курчатовском районе города Челябинска»



Условные обозначения:

— границы асфальтирования внутриквартального проезда между многоквартирными домами № 32А и № 26 по улице Молодогвардейцев в Курчатовском районе города Челябинска


Председатель Комитета
по управлению имуществом и земельным
отношениям города Челябинска

О. В. Шейкина

Приложение 14

к распоряжению Администрации города
от 15.05.2013 № 13048-14

Границы предполагаемой части территории города Челябинска, на которой может реализовываться инициативный проект «Ремонт асфальтового покрытия на внутриквартальных территориях в Курчатовском районе города Челябинска»



Условные обозначения:

— границы асфальтирования внутриквартального проезда от улицы Чичерина, между зданиями № 1 и № 3А, № 3А и № 5, вдоль школы № 152 по улице Чичерина, 3, до участка между зданиями № 3А и № 5В по улице Чичерина в Курчатовском районе города Челябинска


Председатель Комитета
по управлению имуществом и земельным
отношениям города Челябинска

О. В. Шейкина

Приложение 15

к распоряжению Администрации города
от 15.05.2013 № 13048-14

Границы предполагаемой части территории города Челябинска, на которой может реализовываться инициативный проект «Ремонт асфальтового покрытия на внутриквартальных территориях в Курчатовском районе города Челябинска»



Условные обозначения:

— границы асфальтирования внутриквартального проезда от улицы Молодогвардейцев, между домами № 23 и № 25, до угла дома № 44 по Комсомольскому проспекту в Курчатовском районе города Челябинска


Председатель Комитета
по управлению имуществом и земельным
отношениям города Челябинска

О. В. Шейкина

Приложение 16

к распоряжению Администрации города
от 15.05.2013 № 13048-И

Границы предлагаемой части территории города Челябинска, на которой может реализовываться инициативный проект «Ремонт асфальтового покрытия на внутриквартальных территориях в Курчатовском районе города Челябинска»



Условные обозначения:

Границы асфальтирования внутриквартального проезда между автостоянкой и многоквартирным домом № 5 по Краснополюскому проспекту в Курчатовском районе города Челябинска


Председатель Комитета
по управлению имуществом и земельным
отношениям города Челябинска

О. В. Шейкина

Приложение 17

к распоряжению Администрации города
от 15.05.2013 № 13048-И

Границы предлагаемой части территории города Челябинска, на которой может реализовываться инициативный проект «Ремонт асфальтового покрытия на внутриквартальных территориях в Курчатовском районе города Челябинска»



Условные обозначения:

Границы асфальтирования внутриквартального проезда между домами № 35 и № 29 по улице Куйбышева в Курчатовском районе города Челябинска


Председатель Комитета
по управлению имуществом и земельным
отношениям города Челябинска

О. В. Шейкина

Приложение 18

к распоряжению Администрации города
от 15.09.2023 № 43018-18

Границы предлагаемой части территории города Челябинска, на которой может реализовываться инициативный проект «Ремонт асфальтового покрытия на внутриквартальных территориях в Курчатовском районе города Челябинска»



Условные обозначения:

Границы асфальтирования внутриквартального проезда от участка между зданиями № 55 и домом № 47 до здания № 49А по Комсомольскому проспекту в Курчатовском районе города Челябинска

Председатель Комитета
по управлению имуществом и земельным
отношениям города Челябинска


О. В. Шейкина